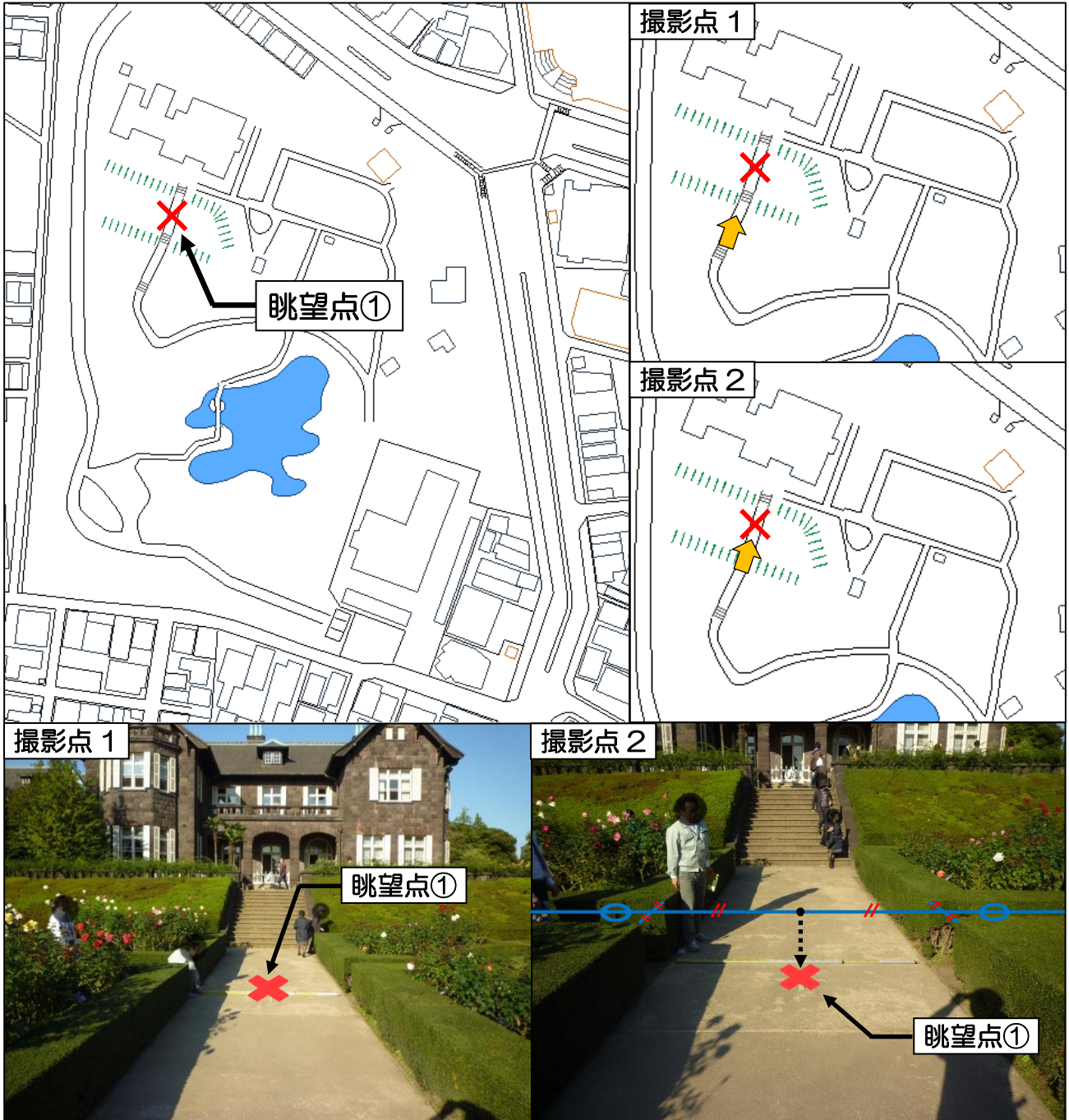


【参考資料】景観形成重点地区 旧古河庭園周辺地区におけるシミュレーションについて

＜景観形成基準：高さ＞

【庭園内部の主要な眺望点】

○ 眺望点①

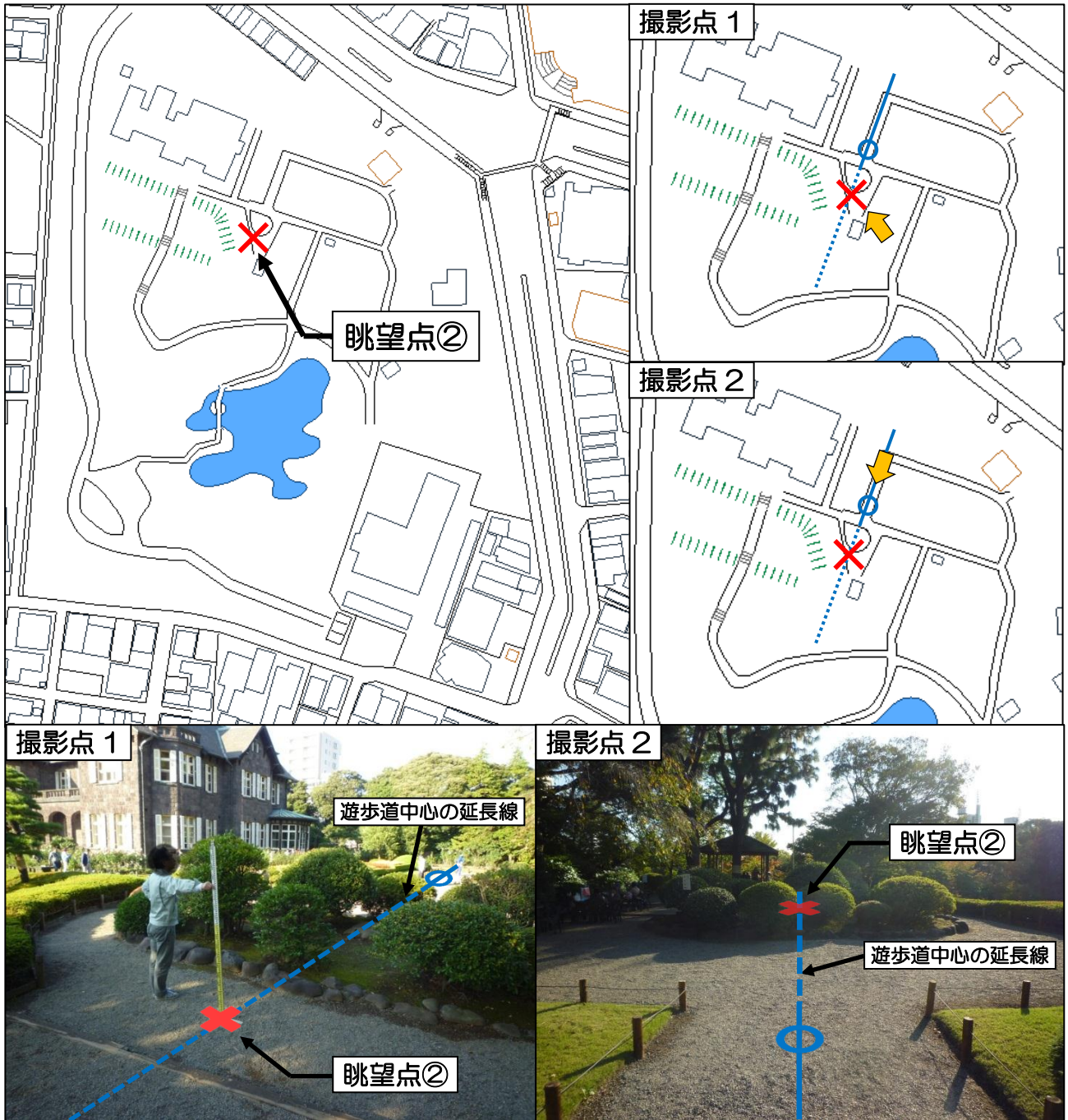


＜国土地理院：地理空間情報ライブラリー「地理院地図」より＞

住所:東京都北区西ヶ原一丁目（付近の住所。正確な所属を示すとは限らない。）

- 35度44分34.28秒 139度44分45.17秒
- 35.742855,139.745879 ズーム:18
- UTMポイント:54SUE86605615
- 標高:21.9m (5m (レーザー))

○ 眺望点②

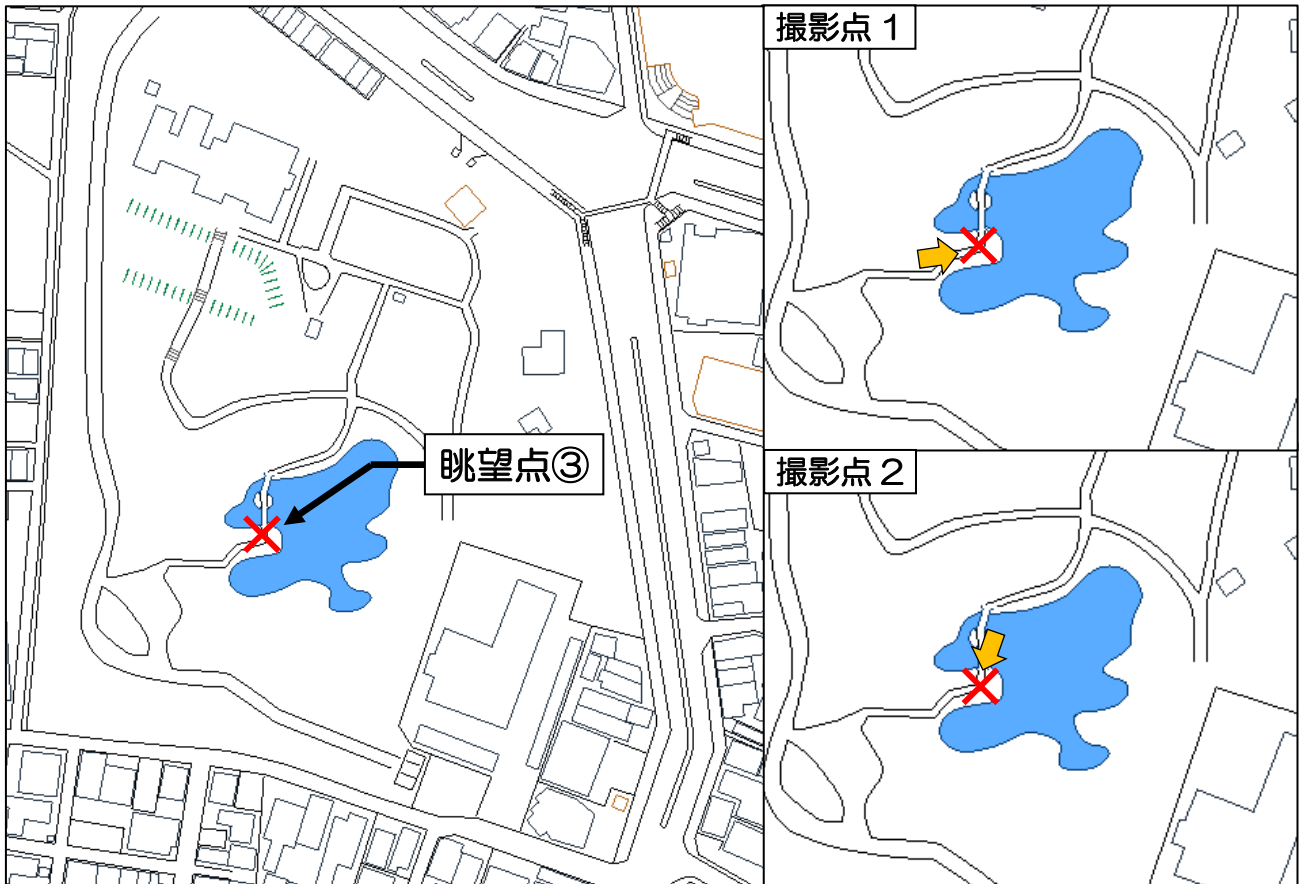


<国土地理院：地理空間情報ライブラリー「地理院地図」より>

住所:東京都北区西ヶ原一丁目（付近の住所。正確な所属を示すとは限らない。）

- 35度44分33.81秒 139度44分46.30秒
- 35.742724,139.746196 ズーム:18
- UTMポイント:54SUE86635614
- 標高:24.0m (5m (レーザー))

○ 眺望点③



<国土地理院：地理空間情報ライブラリー「地理院地図」より>

住所:東京都北区西ヶ原一丁目（付近の住所。正確な所属を示すとは限らない。）

- 35度44分31.43秒 139度44分45.71秒
- 35.742063,139.746029 ズーム:18
- UTMポイント: 54SUE86635614
- 標高: 14.3m (5m (レーザ))

【旧古河庭園内撮影時の注意事項】

- 窓口にて、眺望点からのシュミレーションを行うため、写真撮影をする旨を伝える。
- 来園者に対して、迷惑をかけないように十分に配慮して行動する。
- 写真に来園者が写らないように撮影をする。