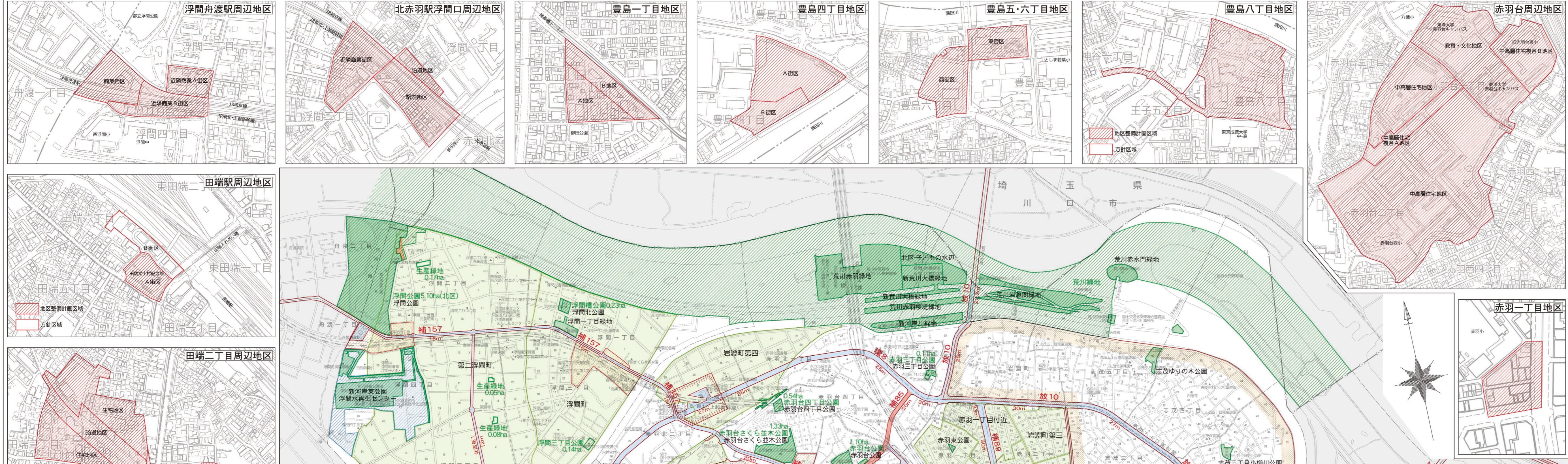
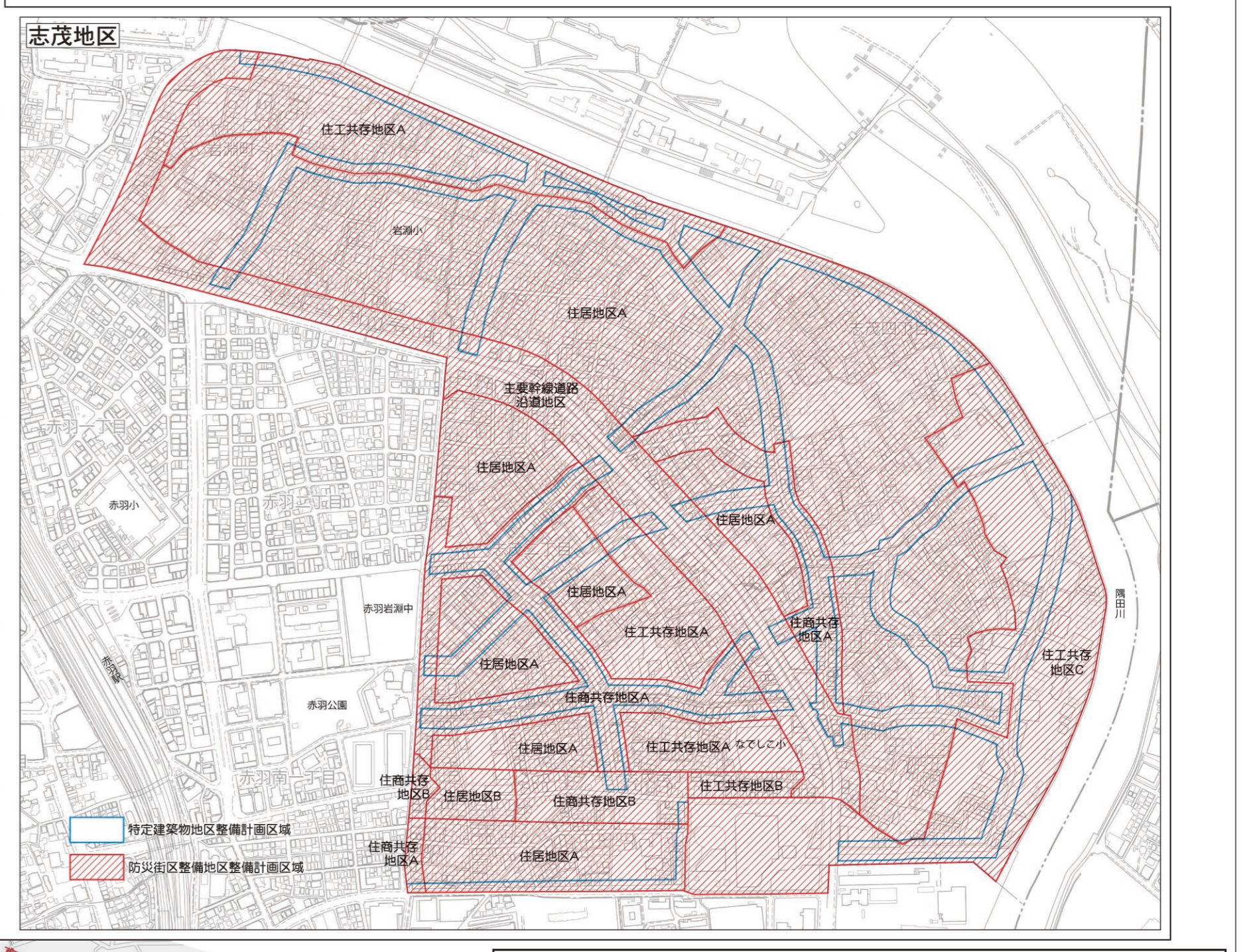


地区計画区域詳細図



北区都市計画図Ⅱ〔都市計画施設等〕

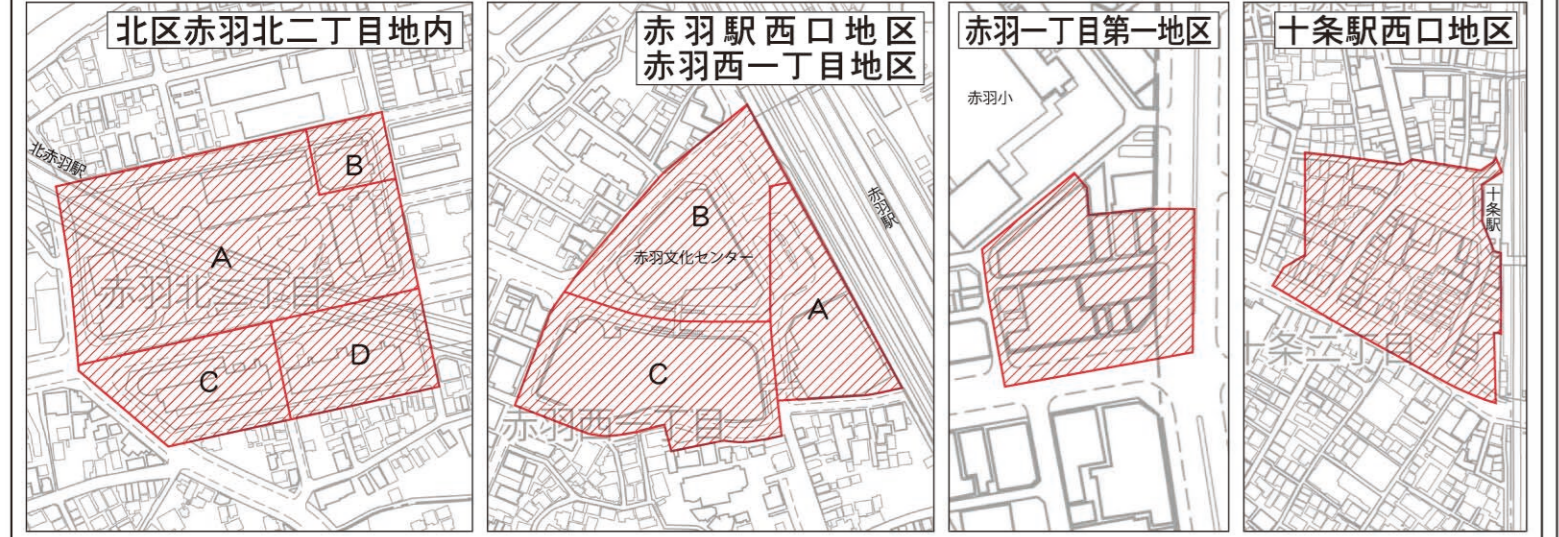
詳細については、まちづくり部都市計画課等に備えてある指定図書をご覧ください。



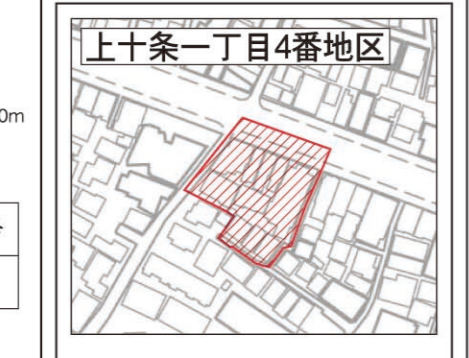
凡例	
	都市計画道路
	完成
	事業中
	計画 (優先整備路線)
	計画 (計画内容再検討路線)
	計画 (北区計画指導路線)
	公園・緑地
	都市計画公園・緑地 (名称: 緑字)
	都市計画公園・緑地 (優先整備区域)
	都市計画公園・緑地 (名称: 黒字)
	生産緑地
	下水道
	ポンプ所・水再生センター
	都市計画自転車駐車場
	ごみ焼却場
	土地画整理事業 完了地区
	残存地区
	市街地再開発事業区域・防災街区整備事業区域
	特定防災街区整備地区区域
	地区計画区域
	再開発等促進区を定める地区計画区域
	防災街区整備地区計画区域
	沿道地区計画区域

※本図は多色刷のため多少のずれがありますのでご注意ください。

高度利用地区詳細図



特定防災街区整備地区詳細図



縮尺 1:10,000
 東京都北区都市整備部都市計画課 刊行物登録番号
 東京都北区王子本町一丁目15番22号 7-3-073
 電話(03)3908-9152